



Osielsko, 16.01.2026 r.

liZP.7013.1.2025.KF_4

WYNIKI KONSULTACJI SPOŁECZNYCH

PROJEKT PRZEBUDOWY UL. OLIMPIJCZYKÓW W NIEMCZU POLEGAJĄCA NA BUDOWIE CHODNIKA NA ODCINKU OD UL. KRZYSZKOWIAKA DO UL. KUSOCIŃSKIEGO

W ramach konsultacji społecznych projektu przebudowy ul. Olimpijczyków w Niemczu polegającej na budowie chodnika na odcinku od ul. Krzyszkowiaka do ul. Kusocińskiego przeprowadzonych w dniach 24.11.2025 do 08.12.2025 r. wpłynęły następujące uwagi:

UWAGA NR 1

Szanowni państwo, od 2003 roku jestem mieszkańcem Niemcza, mieszkam w domu mieszczącym się przy ulicy Olimpijczyków, chciałbym wypowiedzieć się na temat projektu budowy chodnika na odcinku od ulicy Zdzisława Krzyszkowiaka do ulicy Janusza Kusocińskiego, opracowanego przez Biuro Projektowe z Gniezna.

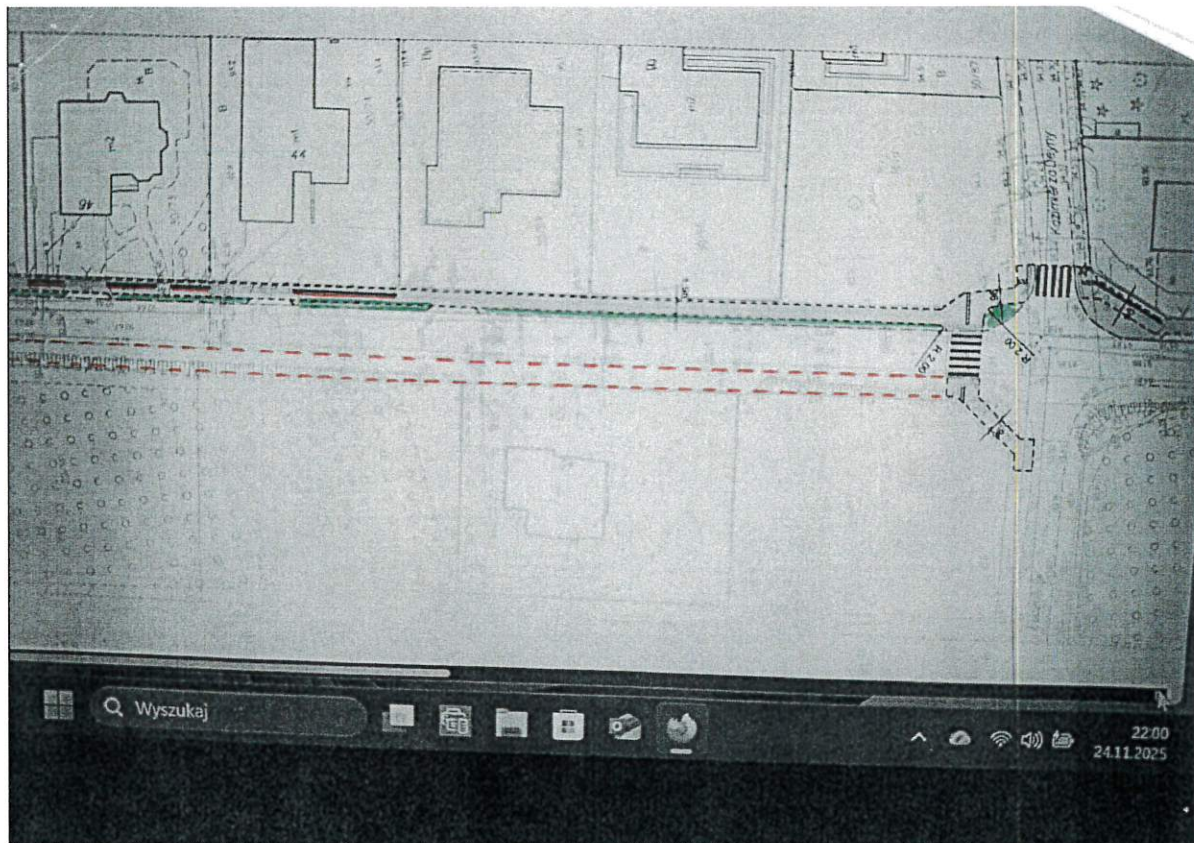
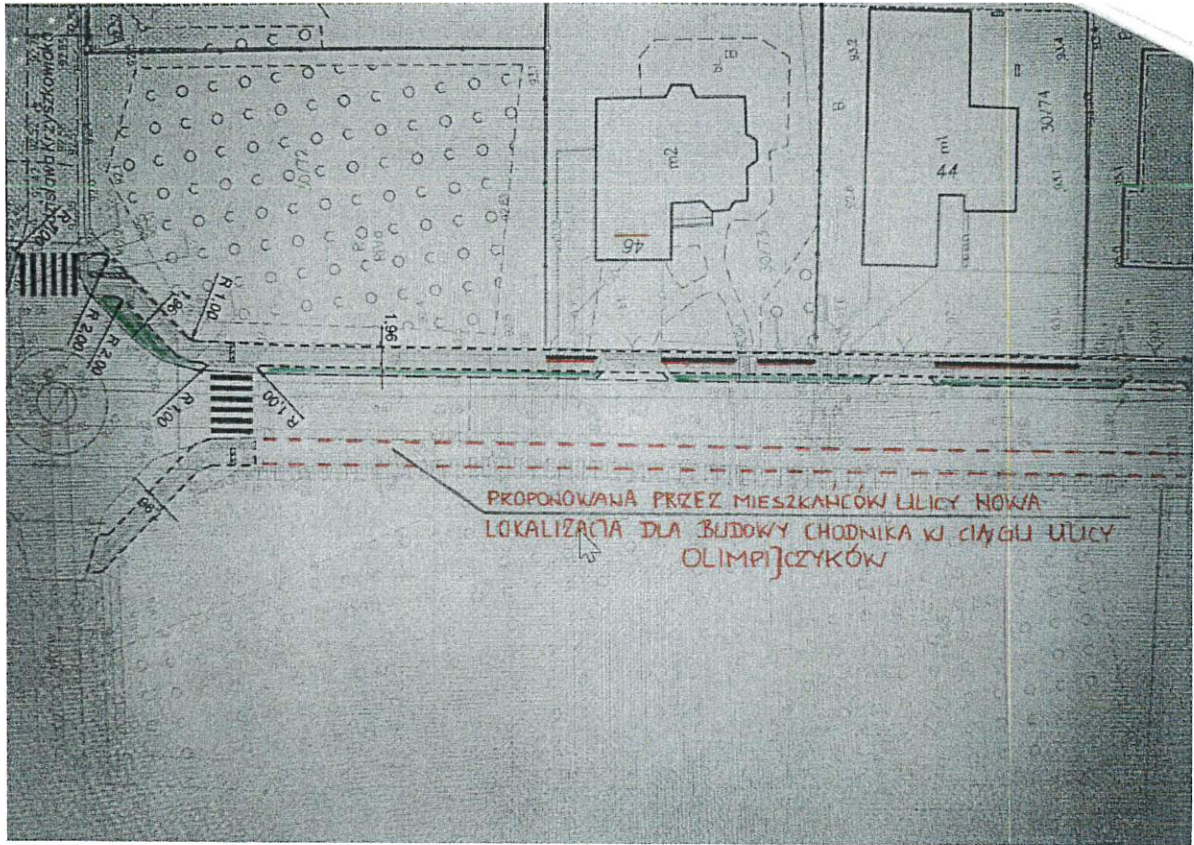
Przez 22 lata ten odcinek ulicy, poza jezdnią asfaltową nie doczekał się ani chodnika ani wjazdów do posesji, my mieszkańcy tego odcinka musieliśmy zrobić wjazdy sami, na własny koszt i to zrobiliśmy. Również zadbałszy o zielen, sadząc różne rośliny ozdobne. Budując chodnik zgodnie z projektem wykonanym przez pana Michała Srokę niszcycie Państwo to co z wielkim trudem przez te 22 lata zrobiliśmy dla poprawy naszego życia i ciągłego upiększania przestrzeni publicznej poprzez zielen, kwiaty drzewa itp. Budowa chodnika zgodnie z tym projektem to wszystko wyburza.

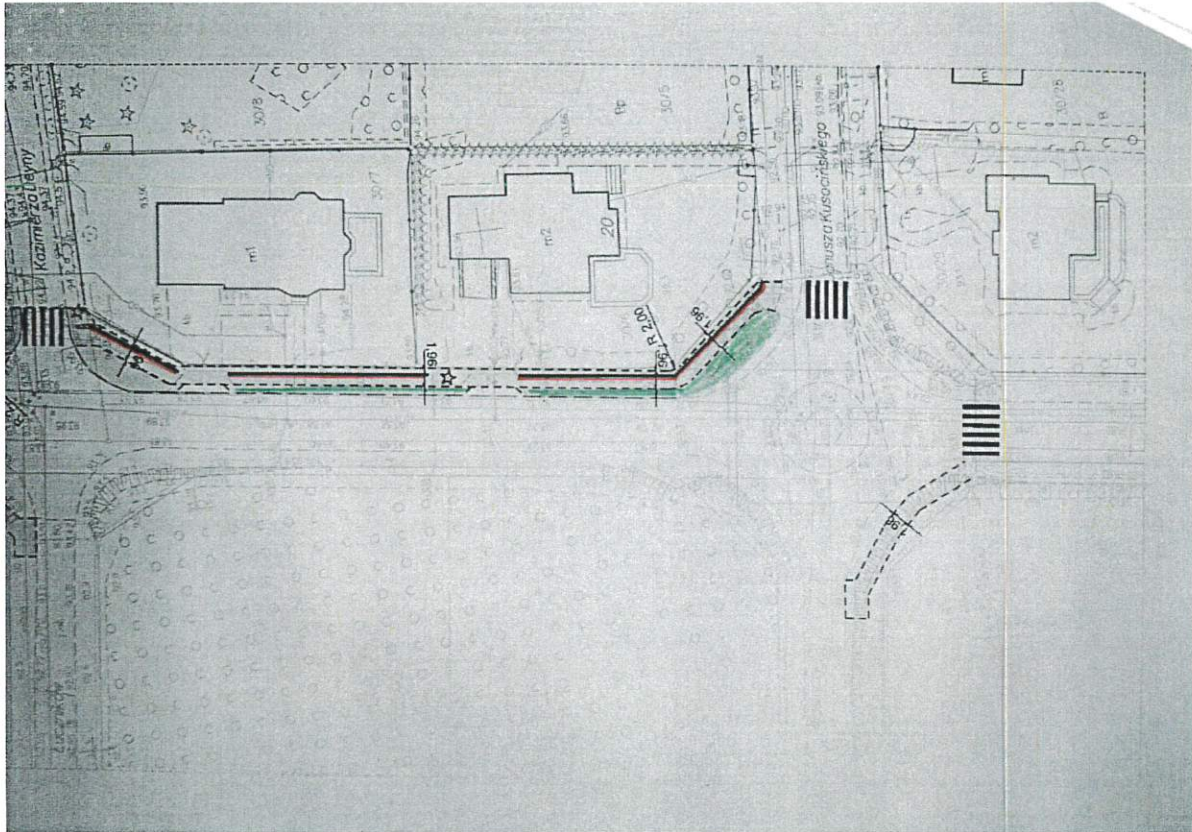
Proszę o przeanalizowanie innej lokalizacji chodnika, na omawianym odcinku chodnik ma być wybudowany po stronie lewej, tutaj znajduje się więcej domów które mają już wjazdy i przydomową zielen, dlatego chodnika nie zbudować po stronie prawej po której jest mniej domów – a dokładnie jeden dom. Na korzyść tej nowej lokalizacji przemawia również to, że są tam lampy oświetleniowe których to światło oświetli nowy chodnik i poprawi bezpieczeństwo poruszających się min pieszych.




Za takim rozwiązaniem budowy chodnika przemawia również fakt, że wybudowany wcześniej przez Gminę Osielsko chodnik w ulicy Olimpijczyków, - od ulicy Kusocińskiego do ulicy Smukalskiej zlokalizowany został po stronie PRAWEJ – to dlatego na odcinku gdzie mieszkam ma być inaczej.

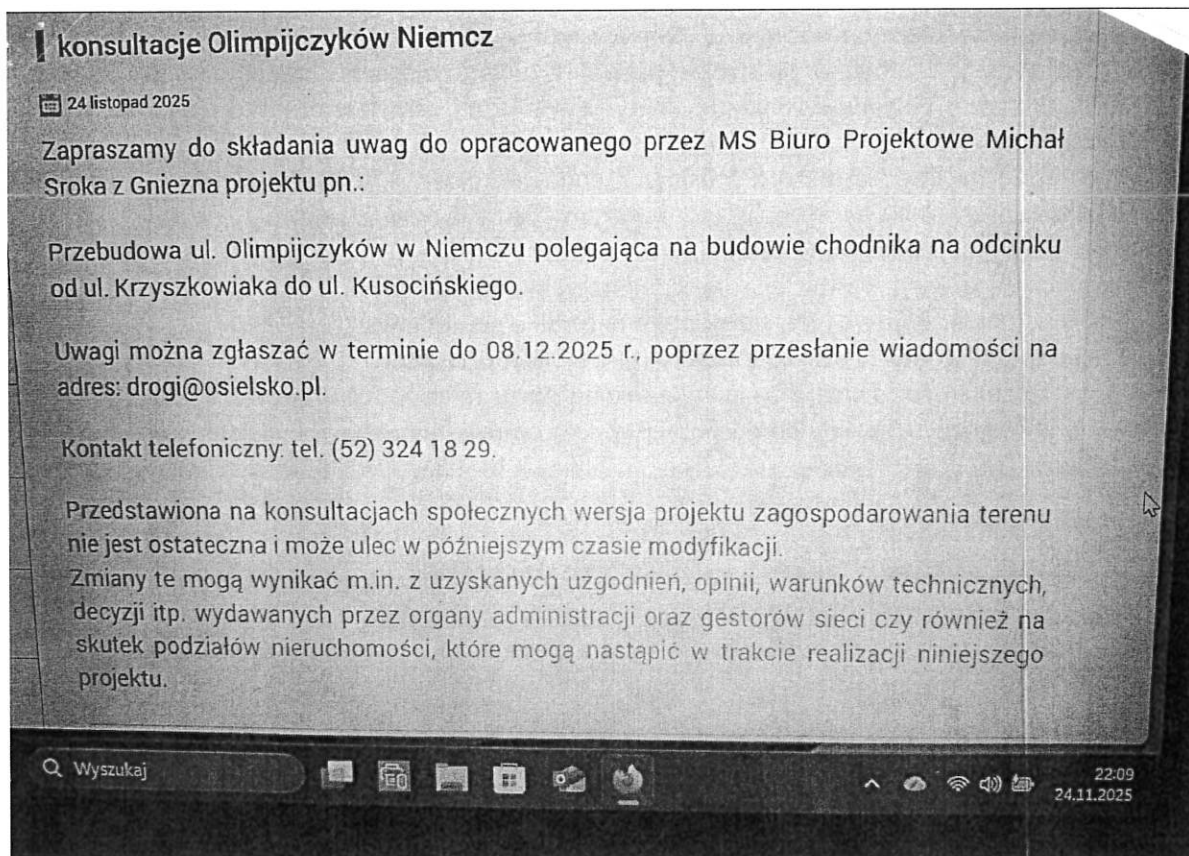
Proszę o zrozumienie i zastanowienie się nad innym rozwiązaniem budowy chodnika na tym omawianym odcinku, mieszkamy tu od lat, prowadzimy działalność gospodarczą w Gminie Osielsko i ucieszyło by nas, gdyby nasze uwagi zostały zauważone.







<p>KÓSKA BETONOWA, CEGIELKA, KOLOR GRAFITOWY GR. 8 CM</p> <p>PROJ. CHODNIK KÓSKA BET. CEGIELKA SZARA GR. 8 CM WZMOCNIONA PODBUDOWA</p> <p>ISTN. POBÓCZE GRUNTOWE (WYMIANA GRUNTU NA KRUSZYWO NIELASUJĄCE ZAWNIĘTE W GEOWŁÓKNINE)</p> <p>--- PROJ. OBRZEŻE 8X30X100</p> <p>--- PROJ. OPORNIK 12X25X100</p> <p>— ISTN. OPORNIK 12X25X100</p> <p> PROJ. PRZEJŚCIE DLA PIESZYCH</p> <p> ISTN. PRZEJŚCIE DLA PIESZYCH</p> <p> ISTN. ZIELEN DO USUNIĘCIA (KRZEWY, TRAWY OZDOBNE, POJEDYNCZE TUJE)</p> <p>--- PROJ. PŁYTA OSTRZEGAWCZA 30X30 cm POLIMEROBETONOWA DLA OSÓB NIEPEŁNOSPRAWNYCH</p> <p>--- PROJ. PŁYTA NAPROWADZAJĄCA 30X30 cm POLIMEROBETONOWA DLA OSÓB NIEPEŁNOSPRAWNYCH</p>	<p>86-031 OSIELSKO</p> <p>JEDNOSTKA PROJEKTOWA</p> <p>MS BIURO PROJEKTOWE</p> <p>MS BIURO PROJEKTOWE MICHAŁ SROKA UL. BOROWA 4 62-200 GNIEZNO</p> <p>STADIUM</p> <p>KONCEPCJA</p> <p>TEMAT</p> <p>PRZEBUDOWA UL. OLIMPIJCYKÓW W NIEMCZU POLEGAJĄCA NA BUDOWIE CHODNIKA NA ODCINKU OD UL. KRZYSZKOWIAKA DO UL. KUSOCINSKIEGO</p> <p>TYTUŁ RYSUNKU</p> <p>PLAN SYTUACYJNY</p> <p>IDENTYFIKATOR DZIAŁEK, NA KTÓRYCH ZLOKALIZOWANY JEST OBIEKT BUDOWLANY</p> <p>040306 2.0008 30/47 040306 2.0008 30/49 040306 2.0008 30/51</p>
--	--



ODPOWIEDŹ: Nie przewiduje się zmiany umiejscowienia chodnika na stronę zachodnią. Kwestia lokalizacji chodnika została dokładnie przeanalizowana przez projektanta.

UWAGA NR 2

Szanowny Panie Wójcie,

w związku z trwającymi pracami projektowymi dotyczącymi budowy chodnika przy ul. Olimpijczyków, na odcinku od ul. Zdzisława Krzyszkowiaka do ul. Janusza Kusocińskiego, zwracamy się z uprzejmą prośbą o ponowną analizę zaproponowanej lokalizacji chodnika, który według obecnego projektu miałby zostać wykonany po stronie naszych posesji.

Od początku zadbałszy o estetykę terenu przed naszą nieruchomością, ponosząc własne koszty związane z nasadzeniami i utrzymaniem zieleni. Podobnie jak inni mieszkańcy, samodzielnie wykonaliśmy i sfinansowaliśmy wjazd na posesję. Obecny projekt zakłada likwidację tych elementów, co wiązałoby się nie tylko z ich zniszczeniem, ale również późniejszą koniecznością poniesienia kolejnych kosztów i ingerencją w przestrzeń, którą przez lata mieszkańcy starannie pielęgowali.

Chcielibyśmy podkreślić, że proponowana lokalizacja chodnika po stronie, gdzie znajduje się więcej domów i istniejącej infrastruktury prywatnej, jest rozwiązaniem dla mieszkańców wysoce niekorzystnym i generującym niepotrzebne utrudnienia.

Zwracamy uwagę, że po przeciwnej stronie ulicy:

- znajduje się jedynie jedna zabudowana działka,
- brak jest nasadzeń oraz infrastruktury, których należałoby usuwać,
- teren jest znacznie mniej zurbanizowany,
- stoją tam lampy oświetleniowe, które naturalnie poprawiłyby bezpieczeństwo pieszych korzystających z nowego chodnika.

Co więcej, na wcześniejszym odcinku ul. Olimpijczyków (od ul. Kusocińskiego do ul. Smukalskiej) chodnik został już wybudowany **po stronie prawej**. Z punktu widzenia spójności, bezpieczeństwa i logiki urbanistycznej zasadne wydaje się kontynuowanie tej samej strony inwestycji na dalszym fragmencie ulicy.

Mając powyższe na uwadze, bardzo prosimy o ponowne przeanalizowanie projektu i rozważenie zmiany lokalizacji chodnika na stronę prawą. Uważamy, że takie rozwiązanie:

- znacząco zmniejszy koszty inwestycji,
- ograniczy ingerencję w istniejące zagospodarowanie mieszkańców,
- poprawi bezpieczeństwo pieszych poprzez naturalne oświetlenie,
- będzie spójne z dotychczasową infrastrukturą ul. Olimpijczyków.

Liczymy na zrozumienie, dialog oraz uwzględnienie głosu mieszkańców bezpośrednio dotkniętych planowaną inwestycją. Jesteśmy do dyspozycji w celu omówienia tematu i udziału w ewentualnych konsultacjach.

ODPOWIEDŹ: Nie przewiduje się zmiany umiejscowienia chodnika na stronę zachodnią. Kwestia jego lokalizacji została dokładnie przeanalizowana przez projektanta.

Wójt Gminy

Janusz Jedliński