







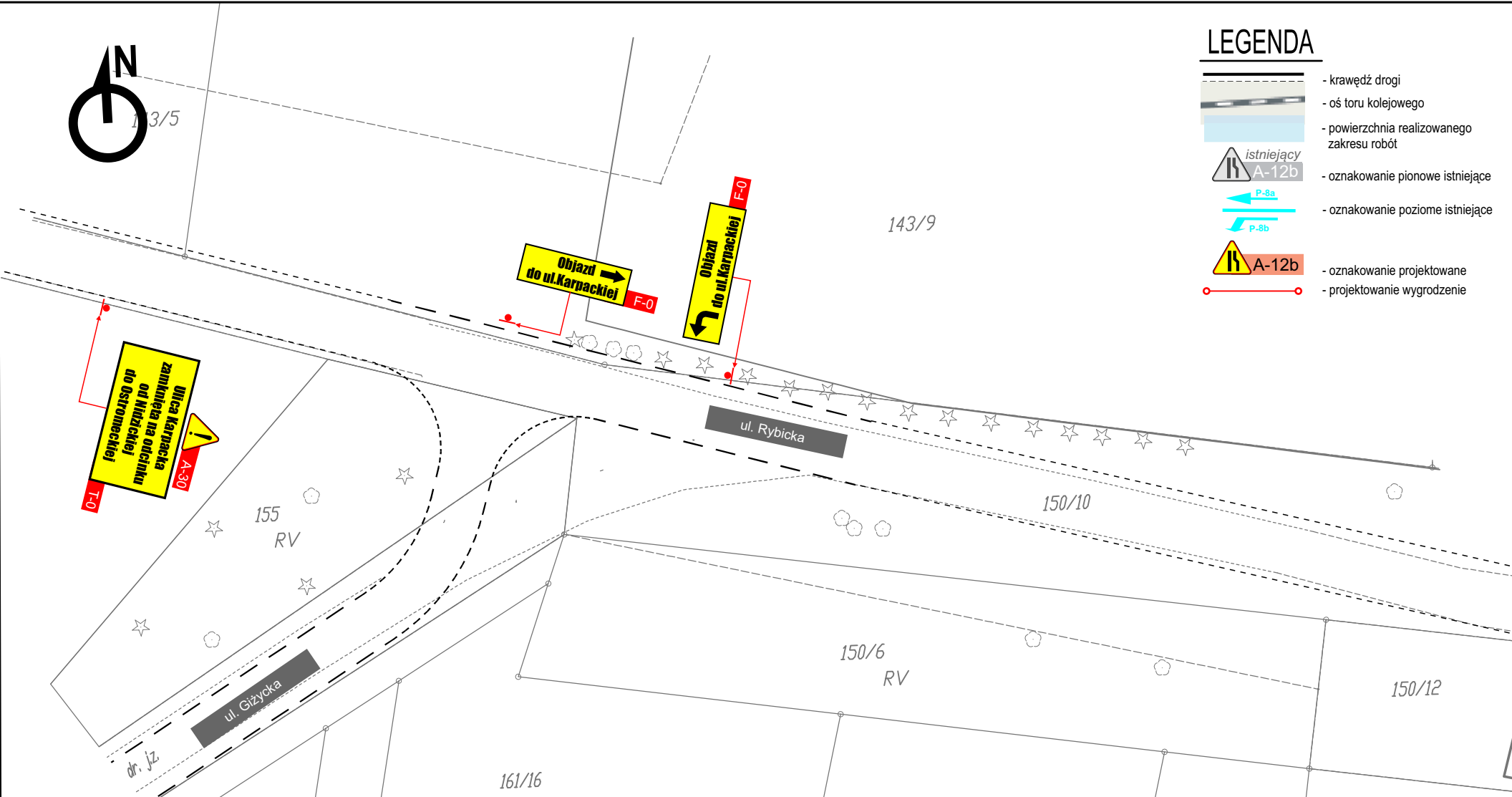






# LEGENDA

-  - krawężń drogi
-  - oś toru kolejowego
-  - powierzchnia realizowanego zakresu robót
-  istniejący A-12b - oznakowanie pionowe istniejące
-  P-8a - oznakowanie poziome istniejące
-  P-8b - oznakowanie poziome istniejące
-  A-12b - oznakowanie projektowane
-  - projektowanie wygradzenie



 W przedstawionym miejscu obowiązuje strefa ograniczenia prędkości do 40 km/h

Prawa autorskie zastrzeżone, łącznie z prawem reprodukcji lub udostępnienia osobom trzecim niniejszego opracowania lub jego części bez upoważnienia Inwestora.

|  |  |                              |   |               |
|--|--|------------------------------|---|---------------|
| <b>ZADANIE:</b>  |  |                              |   |               |
| <b>Budowa i przebudowa dróg na terenie gminy Osielsko w 2018 r.<br/>Część 1 - Rozbudowa ul. Karpackiej w Niwach od km 0+000 do km 1+453,12</b> |  |                              |   |               |
| <b>INWESTOR:</b>   |  Urząd Gminy Osielsko<br>ul. Szosa Gdańska 55A<br>86-031 Osielsko | <b>JEDNOSTKA PROJEKTOWA:</b> |  BETPOL SA<br>ul. Inwalidów 49<br>85-749 Bydgoszcz |               |
| <b>AUTORYZACJA:</b>  | <b>IMIĘ I NAZWISKO:</b>  | <b>NR UPRAWNIENI:</b>        | <b>PODPIS:</b>  | <b>DATA:</b>  |
| <b>OPRACOWANIE:</b>  | Marcin Wudniak   |                              |   | 08.01.2019 r. |
| <b>STADIUM:</b>  | <b>BRANŻA:</b>   | <b>ZAKRES:</b>               |   |               |
| PROJEKT WYKONAWCZY   | DRGOWA   | PLAN SYTUACYJNY              |   |               |
| <b>SKALA:</b>  | <b>ZAKRES:</b>   | <b>RYСУNEK NR:</b>           | <b>ARKUSZ:</b>  |               |
|  | TYMCZASOWA ORGANIZACJA RUCHU<br>- PROJEKT URPOSZCZONY  | 2                            | 7/7   |               |