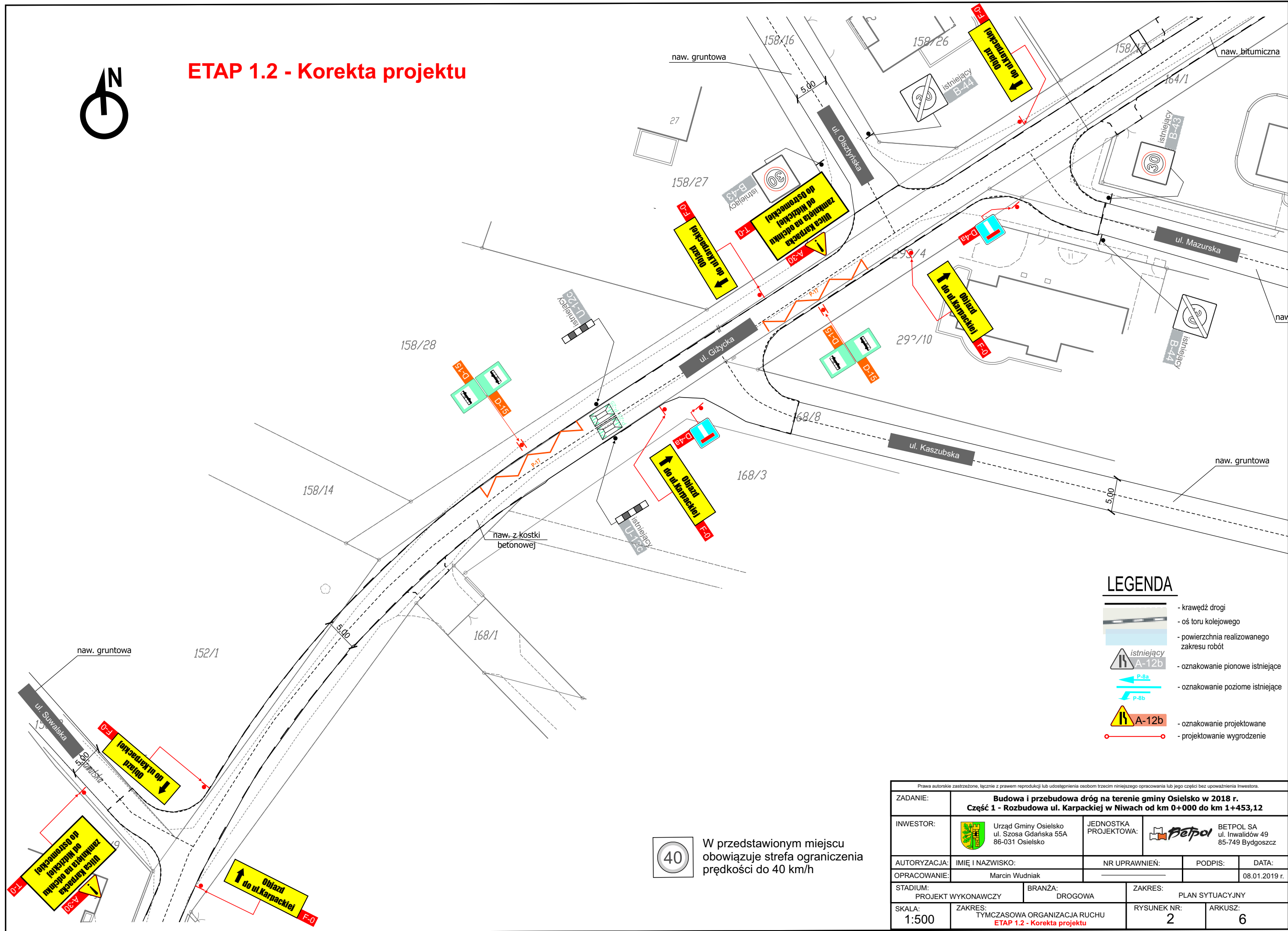













# ETAP 1.2 - Korekta projektu



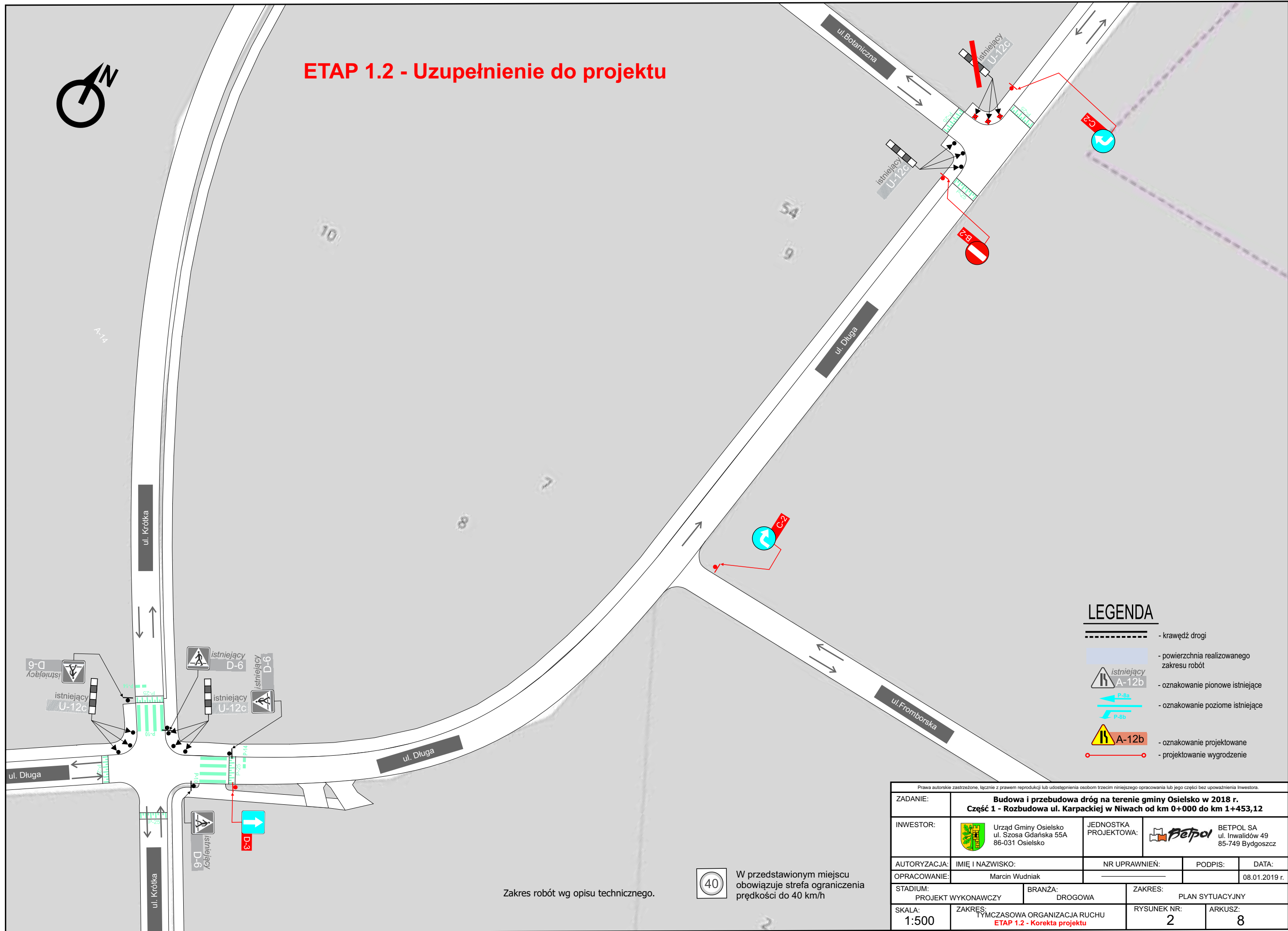
## LEGENDA

-  - krawędź drogi
-  - oś toru kolejowego
-  - powierzchnia realizowanego zakresu robót
-  - oznakowanie pionowe istniejące
-  - oznakowanie poziome istniejące
-  - oznakowanie poziome istniejące
-  - oznakowanie projektowane
-  - projektowanie wygradzenie

 W przedstawionym miejscu obowiązuje strefa ograniczenia prędkości do 40 km/h

<small>Prawa autorskie zastrzeżone, łącznie z prawem reprodukcji lub udostępnienia osobom trzecim niniejszego opracowania lub jego części bez upoważnienia Inwestora.</small>				
ZADANIE:	<b>Budowa i przebudowa dróg na terenie gminy Osielesko w 2018 r. Część 1 - Rozbudowa ul. Karpackiej w Niwach od km 0+000 do km 1+453,12</b>			
INWESTOR:	 Urząd Gminy Osielesko ul. Szosa Gdańska 55A 86-031 Osielesko	JEDNOSTKA PROJEKTOWA:	 BETPOL SA ul. Inwalidów 49 85-749 Bydgoszcz	
AUTORYZACJA:	IMIĘ I NAZWISKO:	NR UPRAWNIENI:	PODPIS:	DATA:
OPRACOWANIE:	Marcin Wudniak			08.01.2019 r.
STADIUM:	PROJEKT WYKONAWCZY	BRANŻA:	DROGOWA	
SKALA:	1:500		ZAKRES:	PLAN SYTUACYJNY
	ZAKRES:	TYMCZASOWA ORGANIZACJA RUCHU ETAP 1.2 - Korekta projektu		RYSUNEK NR: 2
			ARKUSZ:	6

# ETAP 1.2 - Uzupełnienie do projektu



- ### LEGENDA
- krawędź drogi
  - powierzchnia realizowanego zakresu robót
  - oznakowanie pionowe istniejące
  - oznakowanie poziome istniejące
  - oznakowanie projektowane
  - projektowanie wygrodzenie

Zakres robót wg opisu technicznego.

W przedstawionym miejscu obowiązuje strefa ograniczenia prędkości do 40 km/h

Prawa autorskie zastrzeżone, łącznie z prawem reprodukcji lub udostępnienia osobom trzecim niniejszego opracowania lub jego części bez upoważnienia Inwestora.				
ZADANIE:	<b>Budowa i przebudowa dróg na terenie gminy Osielsko w 2018 r.</b> <b>Część 1 - Rozbudowa ul. Karpackiej w Niwach od km 0+000 do km 1+453,12</b>			
INWESTOR:	<b>Urząd Gminy Osielsko</b> ul. Szosa Gdańska 55A 86-031 Osielsko	JEDNOSTKA PROJEKTOWA:	<b>BETPOL SA</b> ul. Inwalidów 49 85-749 Bydgoszcz	
AUTORYZACJA:	IMIĘ I NAZWISKO:	NR UPRAWNIENI:	PODPIS:	DATA:
OPRACOWANIE:	Marcin Wudniak			08.01.2019 r.
STADIUM:	PROJEKT WYKONAWCZY	BRANŻA:	DROGOWA	
SKALA:	1:500		ZAKRES:	PLAN SYTUACYJNY
	ZAKRES: TYMCZASOWA ORGANIZACJA RUCHU <b>ETAP 1.2 - Korekta projektu</b>		RYСУNEK NR:	2
			ARKUSZ:	8